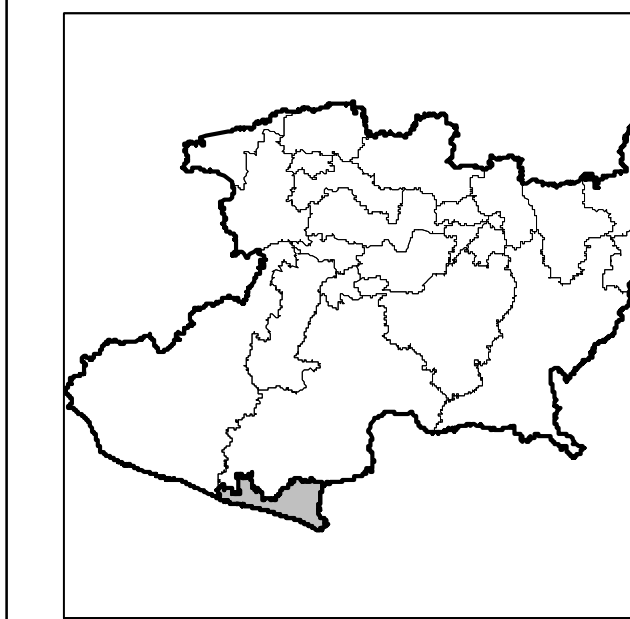


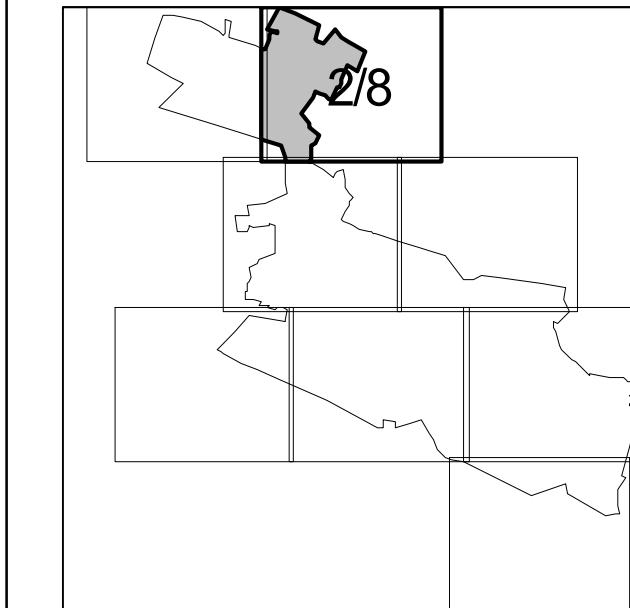
SIMBOLOGÍA

LÍMITE	
INTERNACIONAL	---
ESTATAL	---
DISTRITO ELECTORAL LOCAL	---
MUNICIPIO	---
SECCIÓN	---
MANZANA	---
CLAVE GEOELECTORAL	
DISTRITO ELECTORAL LOCAL	00
SECCIÓN	0000
MANZANA	0000
LOCALIDAD	(0000)
VÍA DE COMUNICACIÓN	
AUTOPISTA PAVIMENTADA	---
TERRACERA	---
BRECHA	---
VEREDA	---
VÍA DE FERROCARRIL	---
HIDROGRAFÍA	
PRESA, LAGO O LAGUNA	---
RIO, ARROYO O CANAL	---
DEPOSITO, BOMBA O TOMA DE AGUA	---
POBLACIÓN	
LOCALIDAD RURAL	---
LOCALIDAD CABECERA DE SECCIÓN	---
LOCALIDAD RURAL INHABILITADA	---
SERVICIO	
IGLESIA	---
ESCUELA	---
ASISTENCIA MEDICA	---
MERCADO	---
PALACIO MUNICIPAL / DELEGACIONAL	---
PUNTE PEATONAL AEREO, SUBTERRANEO	---
PUNTE VEHICULAR AEREO, SUBTERRANEO	---
ESTACION DEL METRO	---
PLAZA / MONUMENTO	---
AREA VERDE	---
CAMELLON CON AREA VERDE, CONCRETO Y/O ADQUIN	---
CEMENTERIO	---
OTROS	
ARMADO DE HOJAS DEL ANEXO DE LOCALIDAD URBANA	---

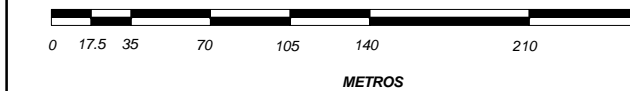
UBICACIÓN DEL DISTRITO EN LA ENTIDAD



INDICE DE ARMADO



ESCALA: 1: 3500



PLANO URBANO SECCIONAL
IDENTIFICACIÓN ELECTORAL

ENTIDAD:	MICHOACAN	16
DISTRITO ELECTORAL LOCAL:		24
MUNICIPIO:	LAZARO CARDENAS	050
LOCALIDAD:	LAZARO CARDENAS	0001

AUTORIZÓ
LIC. JAIME QUINTERO GOMEZ
 VOCAL ESTATAL DEL R.F.E.
 PROYECCIÓN: UNIVERSAL TRANSVERSA DE MERCATOR
 DATUM: WGS84
 FECHA DE ACTUALIZACIÓN DE LA BASE DIGITAL: 01 DE FEBRERO DEL 2017
 FUENTE: R.F.E./D.C.E.