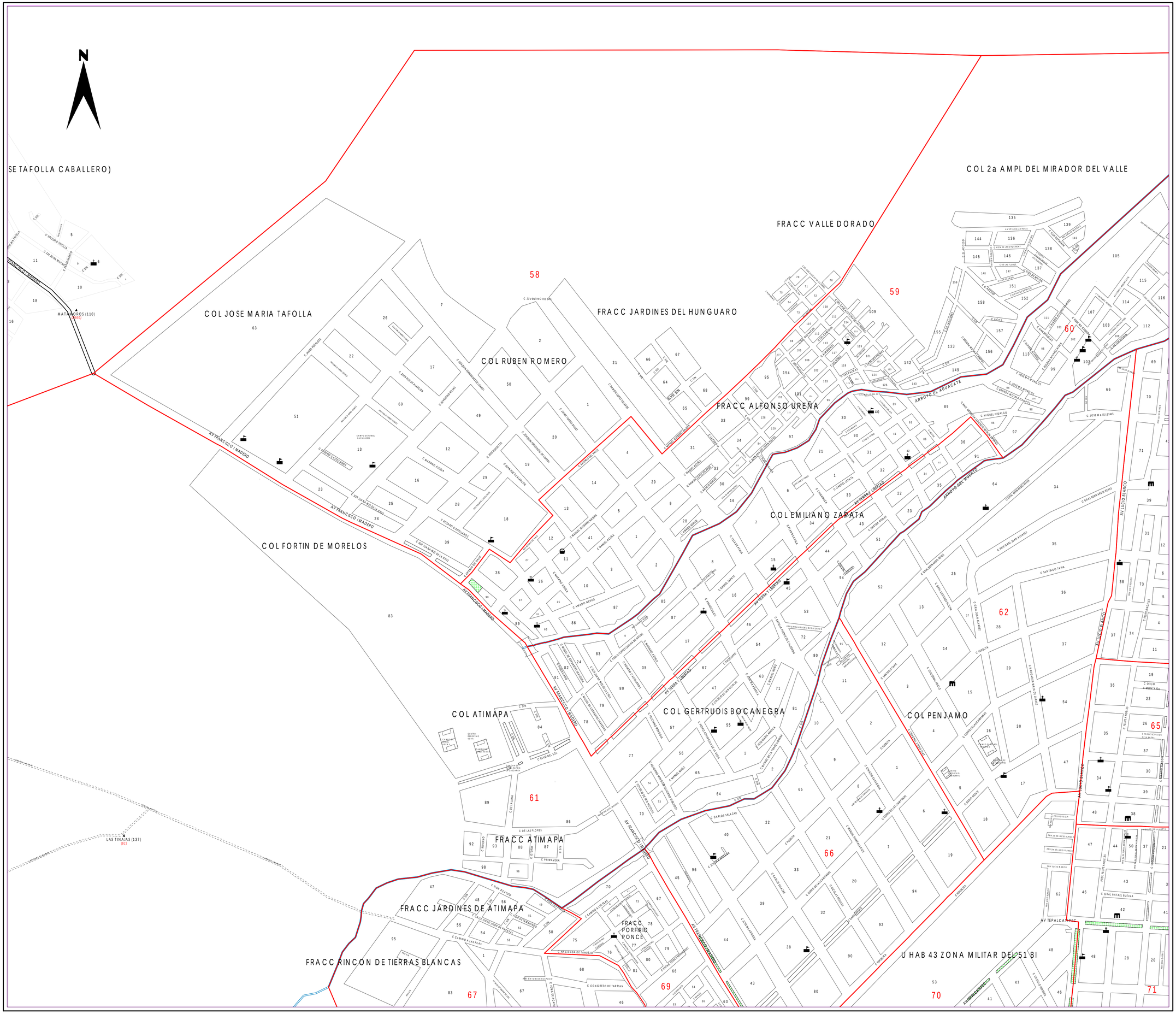

INE

INSTITUTO NACIONAL ELECTORAL

REGISTRO FEDERAL DE ELECTORES

COORDINACIÓN DE OPERACIÓN EN CAMPO

DIRECCIÓN DE CARTOGRAFÍA ELECTORAL

SIMBOLOGÍA

LÍMITE

- INTERNACIONAL
- ESTATAL
- DISTRITO ELECTORAL LOCAL
- MUNICIPIO
- SECCIÓN
- MANZANA

CLAVE GEOELECTORAL

- DISTRITO ELECTORAL LOCAL 00
- SECCIÓN 0000
- MANZANA 0000
- LOCALIDAD (0000)

VÍA DE COMUNICACIÓN

- AUTOPISTA / PAVIMENTADA
- TERRACERÍA
- BRECHA
- VEREDA
- VÍA DE FERROCARRIL

HIDROGRAFÍA

- PRESA, LAGO O LAGUNA
- RIO, ARROYO O CANAL
- DEPOSITO, BOMBA O TOMA DE AGUA

POBLACIÓN

- LOCALIDAD RURAL
- LOCALIDAD CABECERA DE SECCIÓN
- LOCALIDAD RURAL INHABILITADA

SERVICIO

- IGLESIA
- ESCUELA
- ASISTENCIA MEDICA
- MERCADO
- PALACIO MUNICIPAL / DELEGACIONAL
- PUENTE PEATONAL AÉREO, SUBTERRANEO
- PUENTE VEHÍCULAR AÉREO, SUBTERRANEO
- ESTACION DEL METRO
- PLAZA / MONUMENTO
- ÁREA VERDE
- CAMELLÓN CON ÁREA VERDE, CONCRETO Y/O ADOQUIN
- CEMENTERIO

OTROS

- ARMADO DE HOJAS DEL ANEXO DE LOCALIDAD URBANA

UBICACIÓN DEL DISTRITO EN LA ENTIDAD

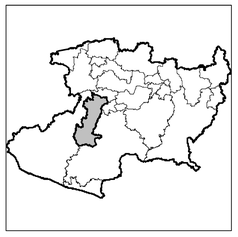

INDICE DE ARMADO

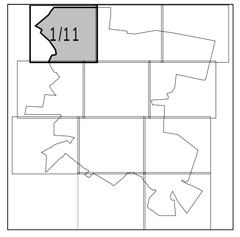

ESCALA: 1: 3500

0 17.5 35 70 105 140 210 280

METROS

PLANO URBANO SECCIONAL

IDENTIFICACIÓN ELECTORAL

ENTIDAD:	MICHOACAN	16
DISTRITO ELECTORAL LOCAL:		23
MUNICIPIO:	APATZINGAN	006
LOCALIDAD:	APATZINGAN DE LA CONSTITUCION	0001

AUTORIZÓ

LIC. JAIME QUINTERO GOMEZ

VOCAL ESTATAL DEL R.F.E.

PROYECCIÓN: UNIVERSAL TRANSVERSA DE MERCATOR
DATUM : WGS84

FECHA DE ACTUALIZACIÓN DE LA BASE DIGITAL: 01 DE FEBRERO DEL 2017

FUENTE: R.F.E., D.C.E.

spffksmtgtgtbsnsase - aogocdoi