



565

558

557

559



INSTITUTO NACIONAL ELECTORAL
REGISTRO FEDERAL DE ELECTORES
COORDINACIÓN DE OPERACIÓN EN CAMPO
DIRECCIÓN DE CARTOGRAFÍA ELECTORAL

SIMBOLOGÍA

LÍMITE

INTERNACIONAL	---
ESTATAL	---
DISTRITO ELECTORAL LOCAL	---
MUNICIPIO	---
SECCIÓN	---
MANZANA	---

CLAVE GEOELECTORAL

DISTRITO ELECTORAL LOCAL	00
SECCIÓN	0000
MANZANA	0000
LOCALIDAD	(0000)

VÍA DE COMUNICACIÓN

AUTOPISTA / PAVIMENTADA	==
TERRACERÍA	---
BRECHA	---
VEREDA	---
VÍA DE FERROCARRIL	+

HIDROGRAFÍA

PRESA, LAGO O LAGUNA	---
RIO, ARROYO O CANAL	---
DEPOSITO, BOMBA O TOMA DE AGUA	---

POBLACIÓN

LOCALIDAD RURAL	▲
LOCALIDAD CABECERA DE SECCIÓN	▲
LOCALIDAD RURAL INHABILITADA	▲

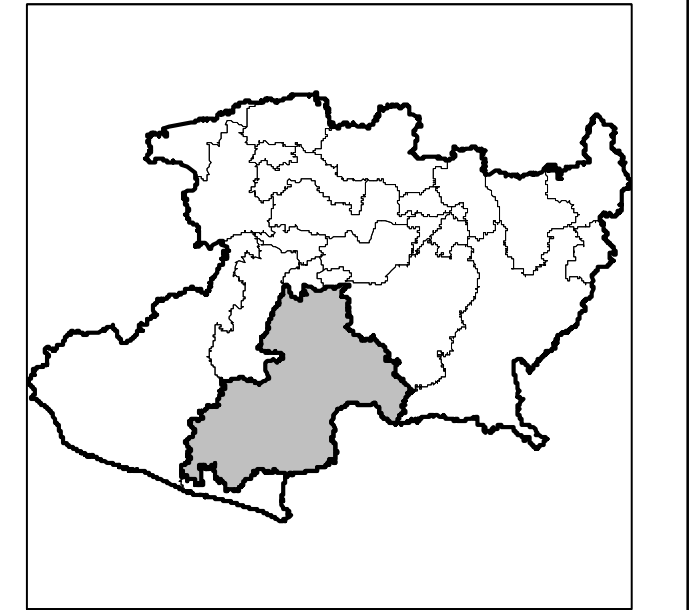
SERVICIO

IGLESIA	---
ESCUELA	---
ASISTENCIA MEDICA	---
MERCADO	---
PALACIO MUNICIPAL / DELEGACIONAL	---
PUNTE PEATONAL AÉREO, SUBTERRANEO	---
ESTACION DEL METRO	---
PLAZA / MONUMENTO	---
ÁREA VERDE	---
CAMELLÓN CON ÁREA VERDE, CONCRETO Y/O ADOQUIN	---
CEMENTERIO	---

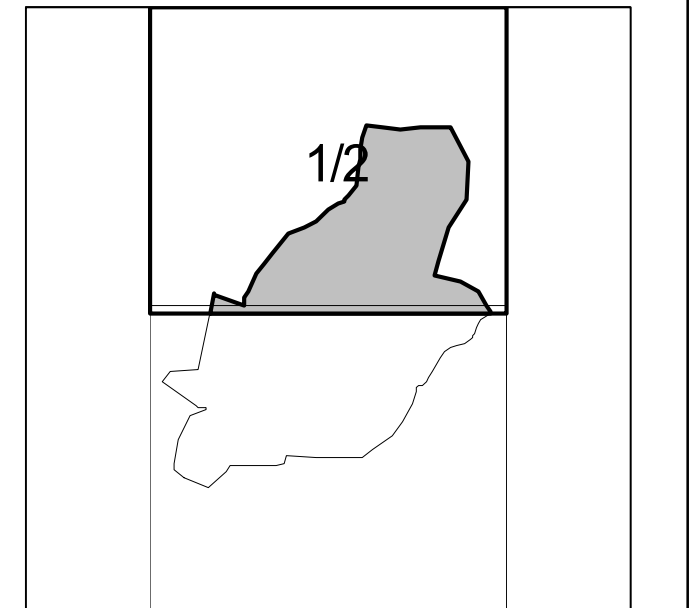
OTROS

ARMADO DE HOJAS DEL ANEXO DE LOCALIDAD URBANA	---
---	-----

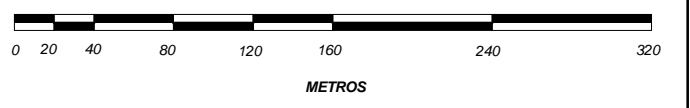
UBICACIÓN DEL DISTRITO EN LA ENTIDAD



ÍNDICE DE ARMADO



ESCALA: 1:4000



PLANO URBANO SECCIONAL

IDENTIFICACIÓN ELECTORAL

ENTIDAD:	MICHOACÁN	16
DISTRITO ELECTORAL LOCAL:		22
MUNICIPIO:	LA HUACANA	035
LOCALIDAD:	LA HUACANA	0001

AUTORIZÓ
LIC. JAIME QUINTERO GÓMEZ
VOCAL ESTATAL DEL R.F.E.

PROYECCIÓN: UNIVERSAL TRANSVERSA DE MERCATOR
DATUM: WGS84
FECHA DE ACTUALIZACIÓN DE LA BASE DIGITAL: 01 DE FEBRERO DEL 2017
FUENTE: R.F.E., D.C.E.