

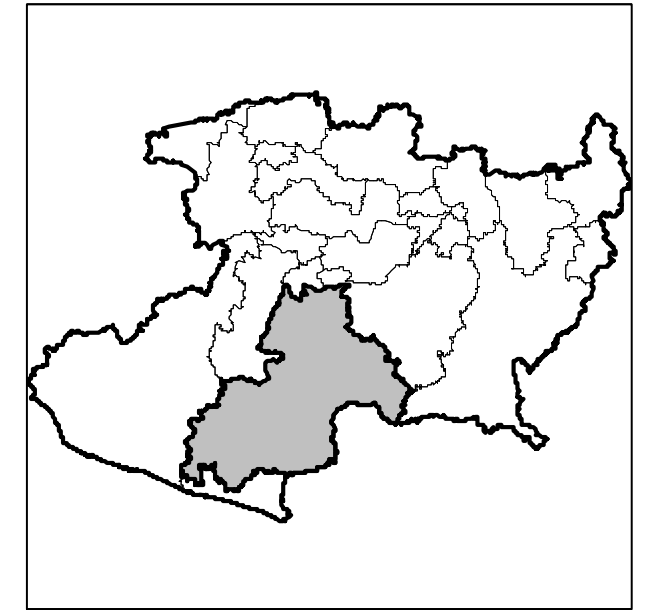


**INSTITUTO NACIONAL ELECTORAL**  
REGISTRO FEDERAL DE ELECTORES  
COORDINACIÓN DE OPERACIÓN EN CAMPO  
DIRECCIÓN DE CARTOGRAFÍA ELECTORAL

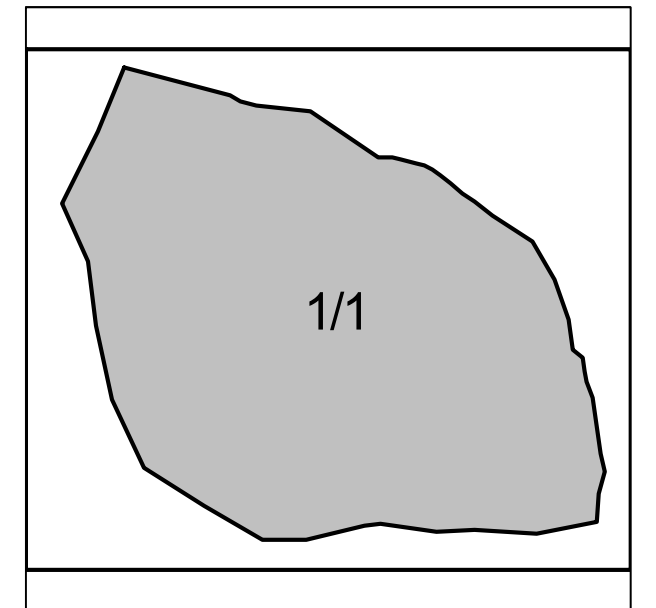
### SIMBOLOGÍA

<b>LÍMITE</b>	
INTERNACIONAL	---
ESTATAL	---
DISTRITO ELECTORAL LOCAL	---
MUNICIPIO	---
SECCIÓN	---
MANZANA	---
<b>CLAVE GEOELECTORAL</b>	
DISTRITO ELECTORAL LOCAL	00
SECCIÓN	0000
MANZANA	0000
LOCALIDAD	(0000)
<b>VÍA DE COMUNICACIÓN</b>	
AUTOPISTA / PAVIMENTADA	==
TERRACERÍA	---
BRECHA	---
VEREDA	---
VÍA DE FERROCARRIL	+
<b>HIDROGRAFÍA</b>	
PRESA, LAGO O LAGUNA	~
RIO, ARROYO O CANAL	~
DEPOSITO, BOMBA O TOMA DE AGUA	+
<b>POBLACIÓN</b>	
LOCALIDAD RURAL	▲
LOCALIDAD CABECERA DE SECCIÓN	▲
LOCALIDAD RURAL INHABILITADA	▲
<b>SERVICIO</b>	
IGLESIA	+
ESCUELA	+
ASISTENCIA MEDICA	+
MERCADO	+
PALACIO MUNICIPAL / DELEGACIONAL	+
PUNTE PEATONAL AÉREO, SUBTERRANEO	+
PUNTE VEHICULAR AÉREO, SUBTERRANEO	+
ESTACION DEL METRO	+
PLAZA / MONUMENTO	+
ÁREA VERDE	+
CAMELLÓN CON ÁREA VERDE, CONCRETO Y/O ADOQUIN	+
CEMENTERIO	+
<b>OTROS</b>	
ARMADO DE HOJAS DEL ANEXO DE LOCALIDAD URBANA	+

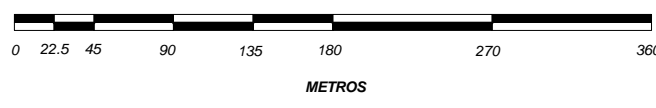
### UBICACIÓN DEL DISTRITO EN LA ENTIDAD



### INDICE DE ARMADO



ESCALA: 1: 4500



### PLANO URBANO SECCIONAL IDENTIFICACIÓN ELECTORAL

ENTIDAD: MICHOACAN 16  
DISTRITO ELECTORAL LOCAL: 22  
MUNICIPIO: CHURUMUCO 029  
LOCALIDAD: CHURUMUCO DE MORELOS 0001

AUTORIZÓ  
LIC. JAIME QUINTERO GOMEZ  
VOCAL ESTATAL DEL R.F.E.

PROYECCIÓN: UNIVERSAL TRANSVERSA DE MERCATOR  
DATUM: WGS84  
FECHA DE ACTUALIZACIÓN DE LA BASE DIGITAL: 01 DE FEBRERO DEL 2017  
FUENTE: R.F.E., D.C.E.