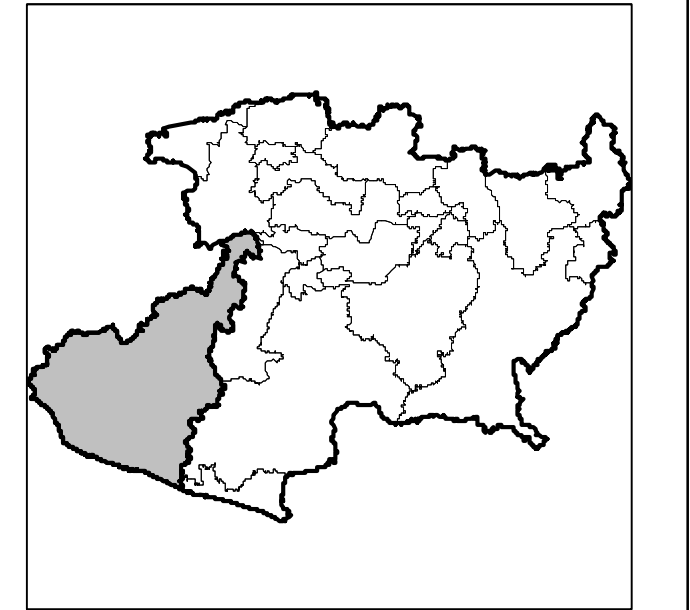


INSTITUTO NACIONAL ELECTORAL
REGISTRO FEDERAL DE ELECTORES
COORDINACIÓN DE OPERACIÓN EN CAMPO
DIRECCIÓN DE CARTOGRAFÍA ELECTORAL

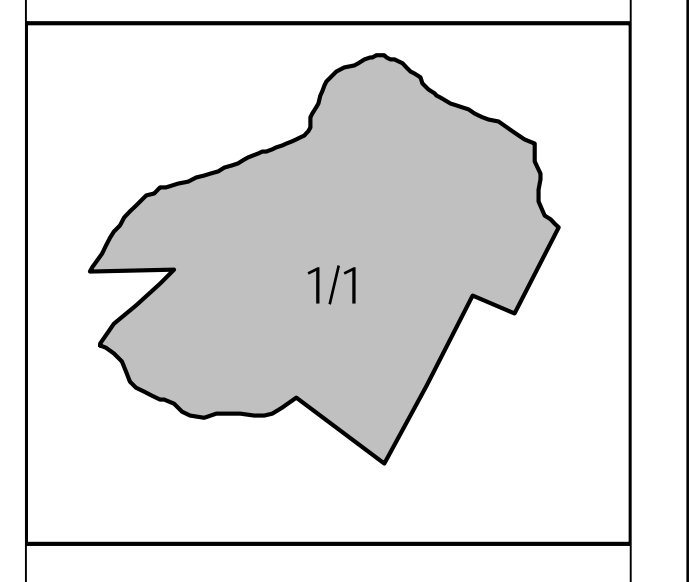
SIMBOLOGÍA

LIMITE	
INTERNACIONAL	---
ESTATAL	---
DISTRITO ELECTORAL LOCAL	---
MUNICIPIO	---
SECCIÓN	---
MANZANA	---
CLAVE GEOELECTORAL	
DISTRITO ELECTORAL LOCAL	00
SECCIÓN	0000
MANZANA	0000
LOCALIDAD	(0000)
VIA DE COMUNICACIÓN	
AUTOPISTA / PAVIMENTADA	==
TERRACERA	---
BRECHA	---
VEREDA	---
VIA DE FERROCARRIL	+
HIDROGRAFIA	
PRESA, LAGO O LAGUNA	~
RIO, ARROYO O CANAL	~
DEPOSITO, BOMBA O TOMA DE AGUA	+
POBLACION	
LOCALIDAD RURAL	▲
LOCALIDAD CABECERA DE SECCION	▲
LOCALIDAD RURAL INHABILITADA	▲
SERVICIO	
IGLESIA	+
ESCUELA	+
ASISTENCIA MEDICA	+
MERCADO	+
PALACIO MUNICIPAL / DELEGACIONAL	+
PUNTE PEATONAL AEREO, SUBTERRANEO	+
PUNTE VEHICULAR AEREO, SUBTERRANEO	+
ESTACION DEL METRO	+
PLAZA / MONUMENTO	+
AREA VERDE	+
CAMELLON CON AREA VERDE, CONCRETO Y/O ADQUIN	+
CEMENTERIO	+
OTROS	
ARMADO DE HOJAS DEL ANEXO DE LOCALIDAD URBANA	+

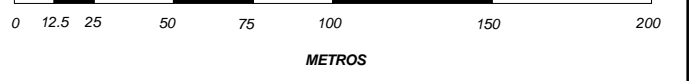
UBICACION DEL DISTRITO EN LA ENTIDAD



INDICE DE ARMADO



ESCALA: 1: 2500



PLANO URBANO SECCIONAL IDENTIFICACION ELECTORAL

ENTIDAD: MICHOACAN 16
DISTRITO ELECTORAL LOCAL: 21
MUNICIPIO: COAHUYANA 014
LOCALIDAD: COAHUYANA VIEJO 0002

AUTORIZO
LIC. JAIME QUINTERO GOMEZ
VOCAL ESTATAL DEL R.F.E.

PROYECCION: UNIVERSAL TRANSVERSA DE MERCATOR
DATUM: WGS84
FECHA DE ACTUALIZACION DE LA BASE DIGITAL: 01 DE FEBRERO DEL 2017
FUENTE: R.F.E., D.C.E.