

199

HUARINCHIS (S1)
(199)

COL SANTA ANA AMATLAN (RAUL RAMIREZ)

COL SANTA ANA AMATLAN (LA JOYA)

200

COL SANTA ANA AMATLAN (LA COLORADA)

COL SANTA ANA AMATLAN (LA FLORIDA)

COL SANTA ANA AMATLAN (LA NUEVA)

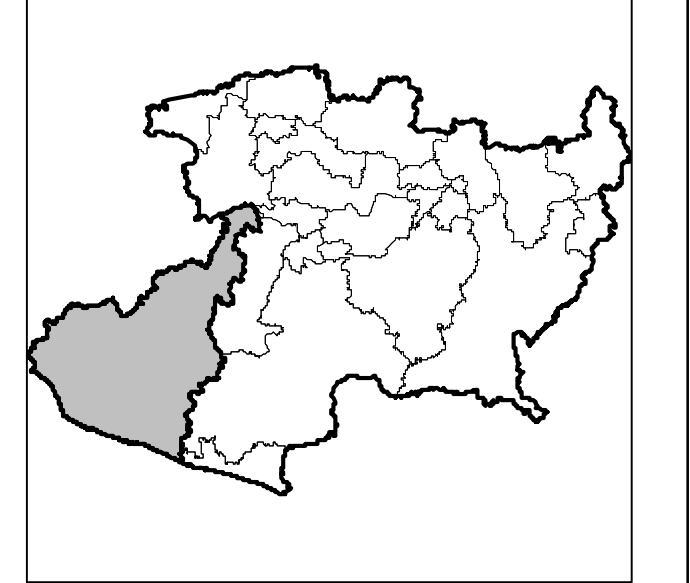


INSTITUTO NACIONAL ELECTORAL
REGISTRO FEDERAL DE ELECTORES
COORDINACIÓN DE OPERACIÓN EN CAMPO
DIRECCIÓN DE CARTOGRAFÍA ELECTORAL

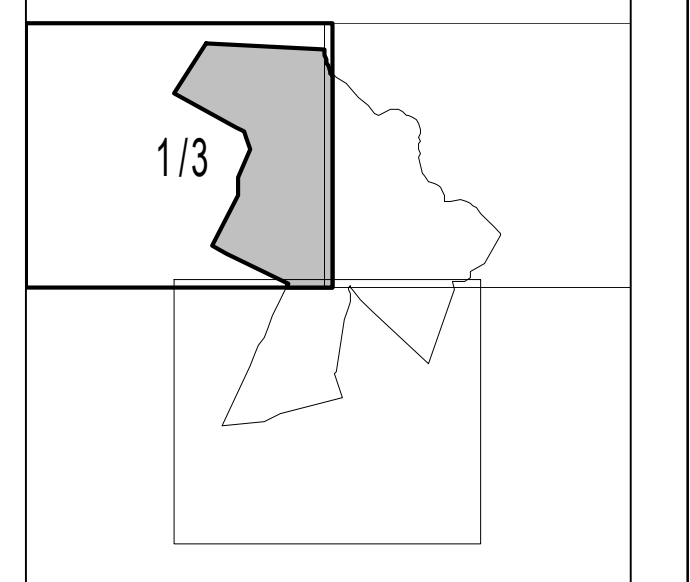
SIMBOLOGÍA

- LÍMITE**
 - INTERNACIONAL: - - - - -
 - ESTATAL: = = = = =
 - DISTRITO ELECTORAL LOCAL: - . - . - . -
 - MUNICIPIO: - - - - -
 - SECCIÓN: - - - - -
 - MANZANA: - - - - -
- CLAVE GEOELECTORAL**
 - DISTRITO ELECTORAL LOCAL: 00
 - SECCIÓN: 0000
 - MANZANA: 0000
 - LOCALIDAD: (0000)
- VÍA DE COMUNICACIÓN**
 - AUTOPISTA / PAVIMENTADA: = = = = =
 - TERRACERÍA: - - - - -
 - BRECHA: - - - - -
 - VEREDA: - - - - -
 - VÍA DE FERROCARRIL: + + + + +
- HIDROGRAFÍA**
 - PRESA, LAGO O LAGUNA: [Symbol]
 - RIO, ARROYO O CANAL: [Symbol]
 - DEPOSITO, BOMBA O TOMA DE AGUA: [Symbol]
- POBLACIÓN**
 - LOCALIDAD RURAL: [Symbol]
 - LOCALIDAD CABECERA DE SECCIÓN: [Symbol]
 - LOCALIDAD RURAL INHABILITADA: [Symbol]
- SERVICIO**
 - IGLESIA: [Symbol]
 - ESCUELA: [Symbol]
 - ASISTENCIA MEDICA: [Symbol]
 - MERCADO: [Symbol]
 - PALACIO MUNICIPAL / DELEGACIONAL: [Symbol]
 - PUNTE PEATONAL AEREO, SUBTERRANEO: [Symbol]
 - ESTACION DEL METRO: [Symbol]
 - PLAZA / MONUMENTO: [Symbol]
 - AREA VERDE: [Symbol]
 - CAMELLON CON AREA VERDE, CONCRETO Y/O ADOQUIN: [Symbol]
 - CEMENTERIO: [Symbol]
- OTROS**
 - ARMADO DE HOJAS DEL ANEXO DE LOCALIDAD URBANA: [Symbol]

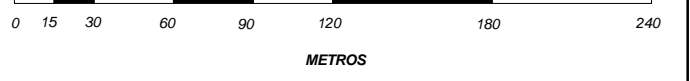
UBICACIÓN DEL DISTRITO EN LA ENTIDAD



INDICE DE ARMADO



ESCALA: 1: 3000



PLANO URBANO SECCIONAL

IDENTIFICACIÓN ELECTORAL

ENTIDAD: MICHOACAN 16
DISTRITO ELECTORAL LOCAL: 21
MUNICIPIO: BUENAVISTA 012
LOCALIDAD: SANTA ANA AMATLAN 0003

AUTORIZÓ
LIC. JAIME QUINTERO GOMEZ

VOCAL ESTATAL DEL R.F.E.

PROYECCIÓN: UNIVERSAL TRANSVERSA DE MERCATOR
DATUM: WGS84

FECHA DE ACTUALIZACIÓN DE LA BASE DIGITAL: 01 DE FEBRERO DEL 2017

FUENTE: R.F.E., D.C.E.