

201

COL FELIPE CARRILLO PUERTO (LA RUANA) REPUBLICA

204

COL FELIPE CARRILLO PUERTO (LA RUANA) POBLADO NUEVO

COL FELIPE CARRILLO PUERTO (LA RUANA) LAS PALMAS

COL FELIPE CARRILLO PUERTO (LA RUANA) LUIS DONALDO COLOSIO

COL FELIPE CARRILLO PUERTO (LA RUANA) VALLEJO

COL FELIPE CARRILLO PUERTO (LA RUANA) LAS FLORES

203

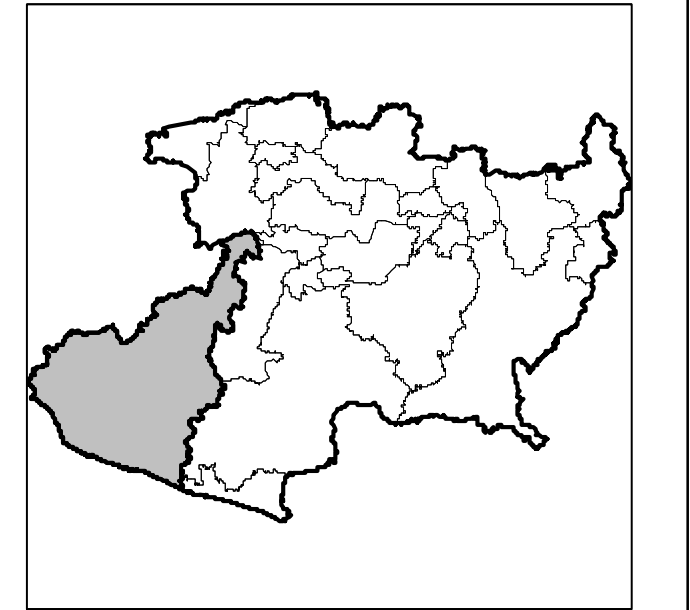


INSTITUTO NACIONAL ELECTORAL
REGISTRO FEDERAL DE ELECTORES
COORDINACIÓN DE OPERACIÓN EN CAMPO
DIRECCIÓN DE CARTOGRAFÍA ELECTORAL

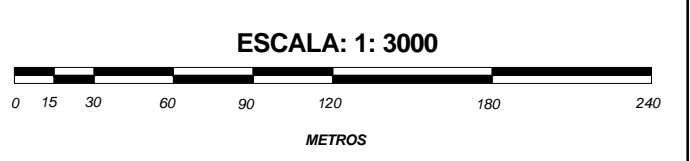
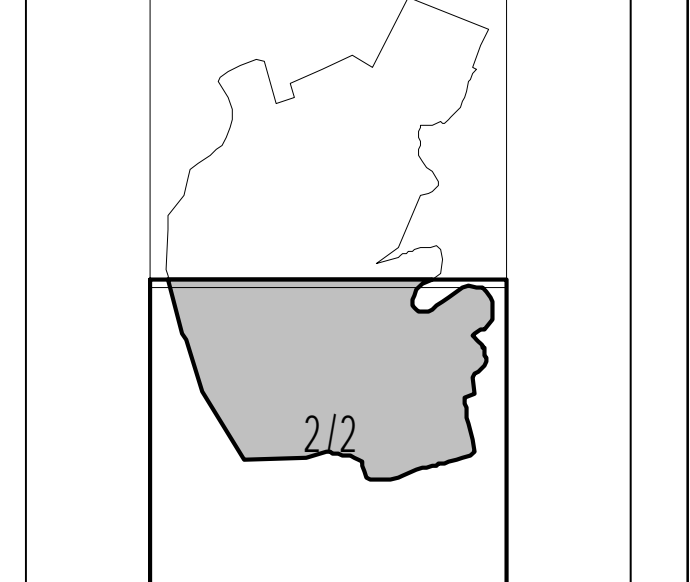
SIMBOLOGÍA

LIMITE	
INTERNACIONAL	-----
ESTATAL	-----
DISTRITO ELECTORAL LOCAL	-----
MUNICIPIO	-----
SECCIÓN	-----
MANZANA	-----
CLAVE GEOELECTORAL	
DISTRITO ELECTORAL LOCAL	00
SECCIÓN	0000
MANZANA	0000
LOCALIDAD	(0000)
VIA DE COMUNICACIÓN	
AUTOPISTA PAVIMENTADA	=====
TERRACERA	=====
BRECHA	-----
VEREDA	-----
VIA DE FERROCARRIL	-----
HIDROGRAFIA	
PRESA, LAGO O LAGUNA	~~~~~
RIO, ARROYO O CANAL	~~~~~
DEPOSITO, BOMBA O TOMA DE AGUA	~~~~~
POBLACION	
LOCALIDAD RURAL	▲
LOCALIDAD CABECERA DE SECCIÓN	▲
LOCALIDAD RURAL INHABILITADA	▲
SERVICIO	
IGLESIA	⊕
ESCUELA	⊕
ASISTENCIA MEDICA	⊕
MERCADO	⊕
PALACIO MUNICIPAL / DELEGACIONAL	⊕
PUENTE PEATONAL AEREO, SUBTERRANEO	⊕
PUENTE VEHICULAR AEREO, SUBTERRANEO	⊕
ESTACION DEL METRO	⊕
PLAZA / MONUMENTO	⊕
AREA VERDE	⊕
CAMELLON CON AREA VERDE, CONCRETO Y/O ADQUIN	⊕
CEMENTERIO	⊕
OTROS	
ARMADO DE HOJAS DEL ANEXO DE LOCALIDAD URBANA	⊕

UBICACIÓN DEL DISTRITO EN LA ENTIDAD



INDICE DE ARMADO



PLANO URBANO SECCIONAL

IDENTIFICACIÓN ELECTORAL

ENTIDAD:	MICHOACAN	16
DISTRITO ELECTORAL LOCAL:		21
MUNICIPIO:	BUENAVISTA	012
LOCALIDAD:	FELIPE CARRILLO PUERTO	0002

AUTORIZO
LIC. JAIME QUINTERO GOMEZ
VOCAL ESTATAL DEL R.F.E.

PROYECCIÓN: UNIVERSAL TRANSVERSA DE MERCATOR
DATUM: WGS84
FECHA DE ACTUALIZACIÓN DE LA BASE DIGITAL: 01 DE FEBRERO DEL 2017
FUENTE: R.F.E., D.C.E.