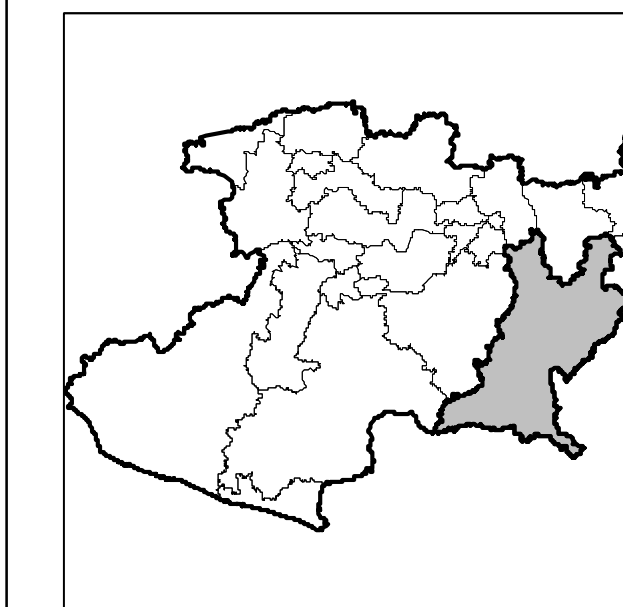


**INSTITUTO NACIONAL ELECTORAL**  
 REGISTRO FEDERAL DE ELECTORES  
 COORDINACIÓN DE OPERACIÓN EN CAMPO  
 DIRECCIÓN DE CARTOGRAFÍA ELECTORAL

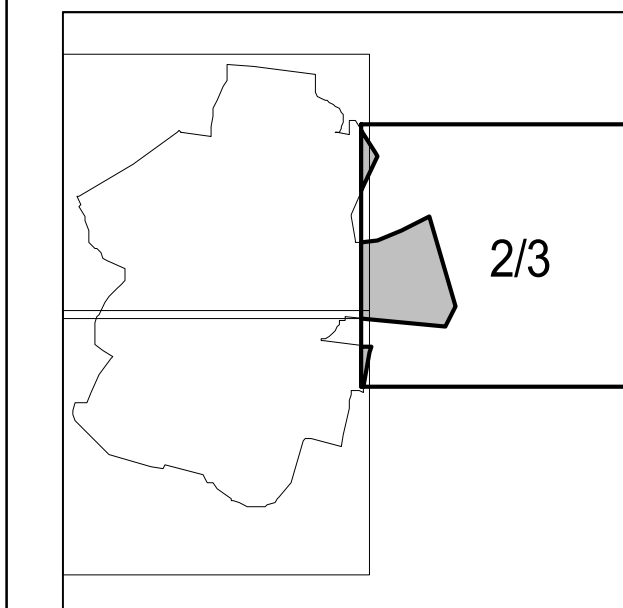
**SIMBOLOGÍA**

<b>LÍMITE</b>	
INTERNACIONAL	-----
ESTATAL	-----
DISTRITO ELECTORAL LOCAL	-----
MUNICIPIO	-----
SECCIÓN	-----
MANZANA	-----
<b>CLAVE GEOELECTORAL</b>	
DISTRITO ELECTORAL LOCAL	00
SECCIÓN	0000
MANZANA	0000
LOCALIDAD	(0000)
<b>VÍA DE COMUNICACIÓN</b>	
AUTOPISTA / PAVIMENTADA	=====
TERRACERÍA	=====
BRECHA	-----
VEREDA	-----
VÍA DE FERROCARRIL	+++++
<b>HIDROGRAFÍA</b>	
PRESA, LAGO O LAGUNA	
RIO, ARROYO O CANAL	
DEPOSITO, BOMBA O TOMA DE AGUA	
<b>POBLACIÓN</b>	
LOCALIDAD RURAL	
LOCALIDAD CABECERA DE SECCIÓN	
LOCALIDAD RURAL INHABILITADA	
<b>SERVICIO</b>	
IGLESIA	
ESCUELA	
ASISTENCIA MEDICA	
MERCADO	
PALACIO MUNICIPAL / DELEGACIONAL	
PUENTE PEATONAL AÉREO, SUBTERRANEO	
PUENTE VEHICULAR AÉREO, SUBTERRANEO	
ESTACION DEL METRO	
PLAZA / MONUMENTO	
ÁREA VERDE	
CAMELLÓN CON ÁREA VERDE, CONCRETO Y/O ADOQUIN	
CEMENTERIO	
<b>OTROS</b>	
ARMADO DE HOJAS DEL ANEXO DE LOCALIDAD URBANA	

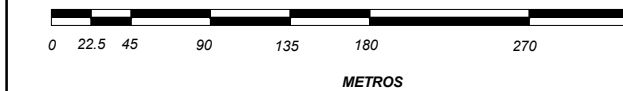
**UBICACIÓN DEL DISTRITO EN LA ENTIDAD**



**INDICE DE ARMADO**



ESCALA: 1:4500



**PLANO URBANO SECCIONAL**

**IDENTIFICACIÓN ELECTORAL**

ENTIDAD: MICHOACAN 16  
 DISTRITO ELECTORAL LOCAL: 18  
 MUNICIPIO: HUETAMO 038  
 LOCALIDAD: HUETAMO DE NÚÑEZ 0001

AUTORIZÓ  
 LIC. JAIME QUINTERO GOMEZ

VOCAL ESTATAL DEL R.F.E.

PROYECCIÓN: UNIVERSAL TRANSVERSA DE MERCATOR  
 DATUM: WGS84

FECHA DE ACTUALIZACIÓN DE LA BASE DIGITAL: 01 DE FEBRERO DEL 2017

FUENTE: R.F.E., D.C.E.