

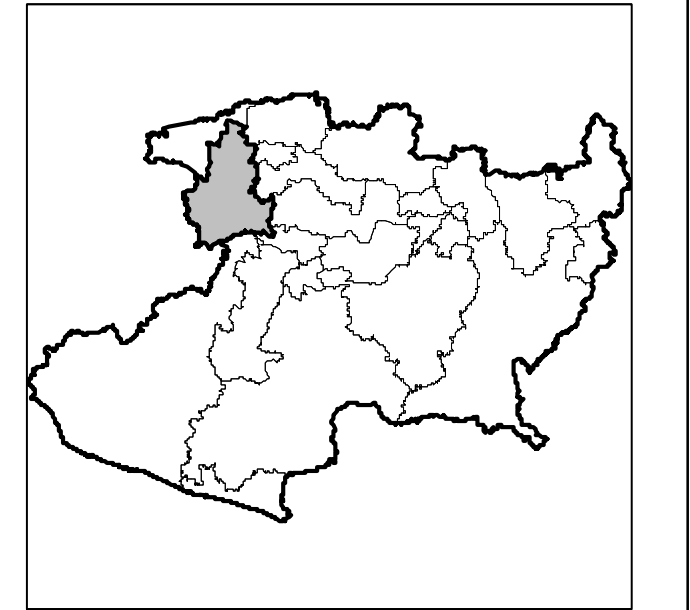


INSTITUTO NACIONAL ELECTORAL
 REGISTRO FEDERAL DE ELECTORES
 COORDINACIÓN DE OPERACIÓN EN CAMPO
 DIRECCIÓN DE CARTOGRAFÍA ELECTORAL

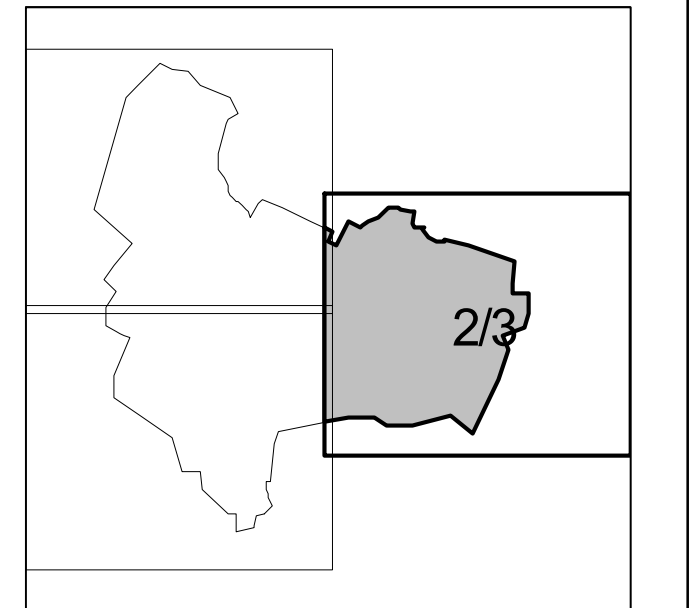
SIMBOLOGÍA

LÍMITE	
INTERNACIONAL	---
ESTATAL	---
DISTRITO ELECTORAL LOCAL	---
MUNICIPIO	---
SECCIÓN	---
MANZANA	---
CLAVE GEOELECTORAL	
DISTRITO ELECTORAL LOCAL	00
SECCIÓN	0000
MANZANA	0000
LOCALIDAD	(0000)
VÍA DE COMUNICACIÓN	
AUTOPISTA / PAVIMENTADA	==
TERRACERÍA	---
BRECHA	---
VEREDA	---
VÍA DE FERROCARRIL	+
HIDROGRAFÍA	
PRESA, LAGO O LAGUNA	~
RIO, ARROYO O CANAL	~
DEPOSITO, BOMBA O TOMA DE AGUA	+
POBLACIÓN	
LOCALIDAD RURAL	▲
LOCALIDAD CABECERA DE SECCIÓN	■
LOCALIDAD RURAL INHABILITADA	△
SERVICIO	
IGLESIA	✠
ESCUELA	▭
ASISTENCIA MEDICA	+
MERCADO	⊕
PALACIO MUNICIPAL / DELEGACIONAL	⊠
PUNTE PEATONAL AÉREO, SUBTERRANEO	⊠
PUNTE VEHICULAR AÉREO, SUBTERRANEO	⊠
ESTACION DEL METRO	⊠
PLAZA / MONUMENTO	⊠
ÁREA VERDE	■
CAMELLÓN CON ÁREA VERDE, CONCRETO Y/O ADOQUIN	■
CEMENTERIO	⊠
OTROS	
ARMADO DE HOJAS DEL ANEXO DE LOCALIDAD URBANA	⊠

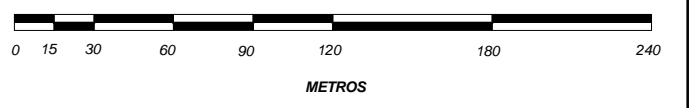
UBICACIÓN DEL DISTRITO EN LA ENTIDAD



ÍNDICE DE ARMADO



ESCALA: 1: 3000



PLANO URBANO SECCIONAL
IDENTIFICACIÓN ELECTORAL

ENTIDAD: MICHOACÁN 16
 DISTRITO ELECTORAL LOCAL: 09
 MUNICIPIO: TANGAMANDAPIO 085
 LOCALIDAD: SANTIAGO TANGAMANDAPIO 0001

AUTORIZÓ
 LIC. JAIME QUINTERO GOMEZ
 VOCAL ESTATAL DEL R.F.E.

PROYECCIÓN: UNIVERSAL TRANSVERSA DE MERCATOR
 DATUM: WGS84
 FECHA DE ACTUALIZACIÓN DE LA BASE DIGITAL: 01 DE FEBRERO DEL 2017
 FUENTE: R.F.E., D.C.E.