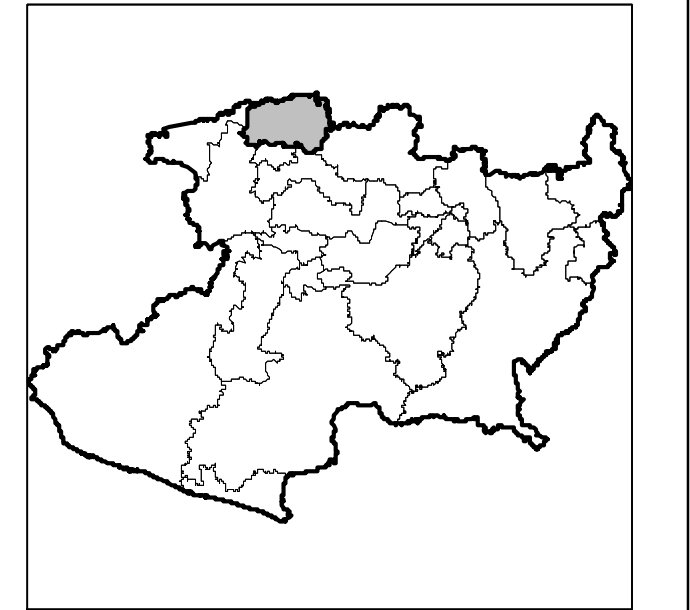


**INSTITUTO NACIONAL ELECTORAL**  
 REGISTRO FEDERAL DE ELECTORES  
 COORDINACIÓN DE OPERACIÓN EN CAMPO  
 DIRECCIÓN DE CARTOGRAFÍA ELECTORAL

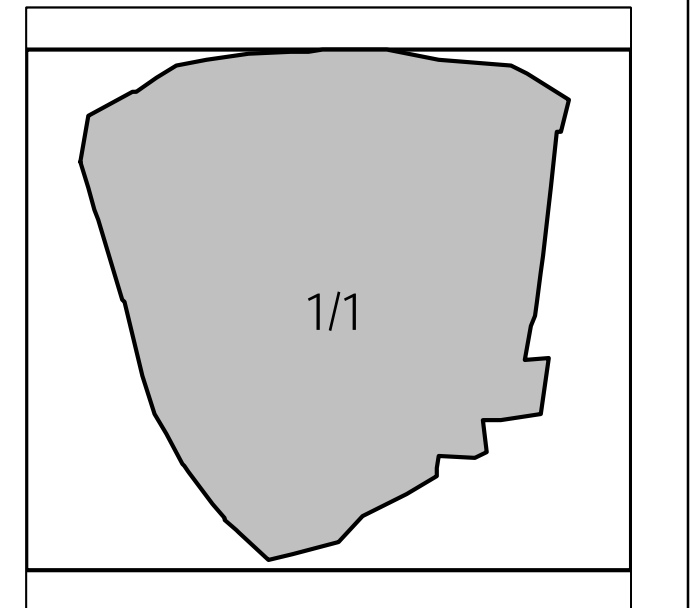
**SIMBOLOGÍA**

- LIMITE**
- INTERNACIONAL .....
  - ESTATAL .....
  - DISTRITO ELECTORAL LOCAL .....
  - MUNICIPIO .....
  - SECCIÓN .....
  - MANZANA .....
- CLAVE GEOELECTORAL**
- DISTRITO ELECTORAL LOCAL ..... 00
  - SECCIÓN ..... 0000
  - MANZANA ..... 0000
  - LOCALIDAD ..... (0000)
- VIA DE COMUNICACIÓN**
- AUTOPISTA / PAVIMENTADA .....
  - TERRACERA .....
  - BRECHA .....
  - VEREDA .....
  - VIA DE FERROCARRIL .....
- HIDROGRAFÍA**
- PRESA, LAGO O LAGUNA .....
  - RIO, ARROYO O CANAL .....
  - DEPOSITO, BOMBA O TOMA DE AGUA .....
- POBLACIÓN**
- LOCALIDAD RURAL .....
  - LOCALIDAD CABECERA DE SECCIÓN .....
  - LOCALIDAD RURAL INHABILITADA .....
- SERVICIO**
- IGLESIA .....
  - ESCUELA .....
  - ASISTENCIA MEDICA .....
  - MERCADO .....
  - PALACIO MUNICIPAL / DELEGACIONAL .....
  - PUNTE PEATONAL AEREO, SUBTERRANEO .....
  - PUNTE VEHICULAR AEREO, SUBTERRANEO .....
  - ESTACION DEL METRO .....
  - PLAZA / MONUMENTO .....
  - AREA VERDE .....
  - CAMELLON CON AREA VERDE, CONCRETO Y/O ADQUIN .....
  - CEMENTERIO .....
- OTROS**
- ARMADO DE HOJAS DEL ANEXO DE LOCALIDAD URBANA .....

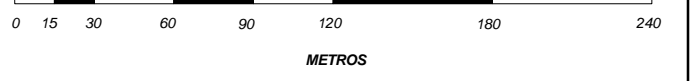
**UBICACIÓN DEL DISTRITO EN LA ENTIDAD**



**INDICE DE ARMADO**



ESCALA: 1: 3000



**PLANO URBANO SECCIONAL**

**IDENTIFICACIÓN ELECTORAL**

ENTIDAD: MICHOACAN 16  
 DISTRITO ELECTORAL LOCAL: 01  
 MUNICIPIO: LA PIEDAD 070  
 LOCALIDAD: RIO GRANDE 0002

AUTORIZO  
 LIC. JAIME QUINTERO GOMEZ  
 VOCAL ESTATAL DEL R.F.E.

PROYECCIÓN: UNIVERSAL TRANSVERSA DE MERCATOR  
 DATUM: WGS84  
 FECHA DE ACTUALIZACIÓN DE LA BASE DIGITAL: 01 DE FEBRERO DEL 2017  
 FUENTE: R.F.E., D.C.E.