

**INSTITUTO NACIONAL ELECTORAL**  
REGISTRO FEDERAL DE ELECTORES  
COORDINACIÓN DE OPERACIÓN EN CAMPO  
DIRECCIÓN DE CARTOGRAFÍA ELECTORAL

### SIMBOLOGÍA

**LIMITE**

INTERNACIONAL	-----
ESTATAL	-----
DISTRITO ELECTORAL LOCAL	-----
MUNICIPIO	-----
SECCIÓN	-----
MANZANA	-----

**CLAVE GEOELECTORAL**

DISTRITO ELECTORAL LOCAL	00
SECCIÓN	0000
MANZANA	0000
LOCALIDAD	(0000)

**VIA DE COMUNICACIÓN**

AUTOPISTA/PAVIMENTADA	=====
TERRACERA	=====
BRECHA	-----
VEREDA	-----
VIA DE FERROCARRIL	-----

**HIDROGRAFÍA**

PRESA, LAGO O LAGUNA	~~~~~
RIO, ARROYO O CANAL	~~~~~
DEPOSITO, BOMBA O TOMA DE AGUA	~~~~~

**POBLACIÓN**

LOCALIDAD RURAL	▲
LOCALIDAD CABECERA DE SECCIÓN	▲
LOCALIDAD RURAL INHABILITADA	▲

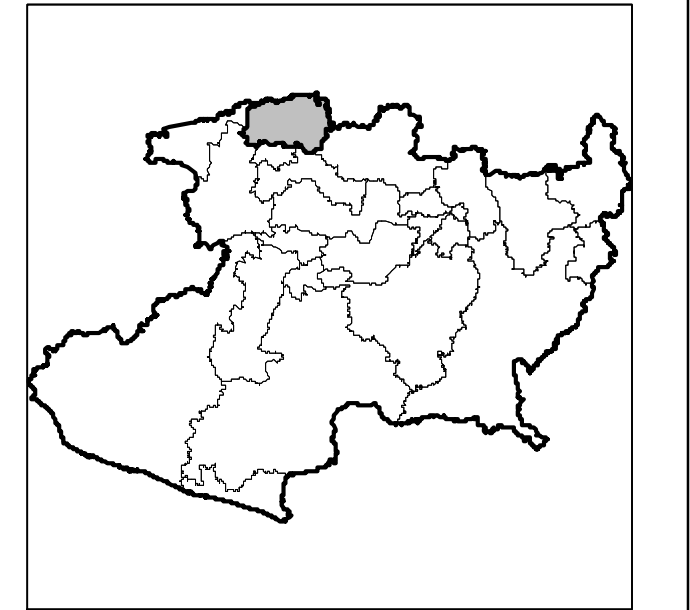
**SERVICIO**

IGLESIA	⊕
ESCUELA	⊕
ASISTENCIA MEDICA	⊕
MERCADO	⊕
PALACIO MUNICIPAL / DELEGACIONAL	⊕
PUENTE PEATONAL AEREO, SUBTERRANEO	⊕
PUENTE VEHICULAR AEREO, SUBTERRANEO	⊕
ESTACION DEL METRO	⊕
PLAZA / MONUMENTO	⊕
AREA VERDE	⊕
CAMELLON CON AREA VERDE, CONCRETO VIO ADOQUIN	⊕
CEMENTERIO	⊕

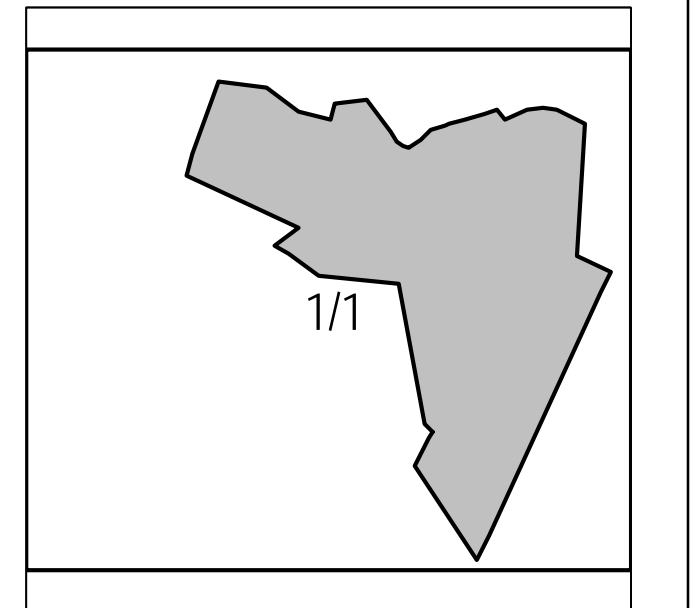
**OTROS**

ARMADO DE HOJAS DEL ANEXO DE LOCALIDAD URBANA	⊕
---	---

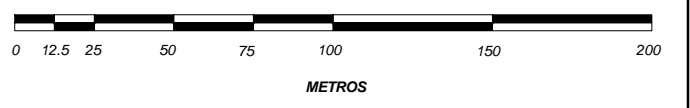
### UBICACIÓN DEL DISTRITO EN LA ENTIDAD



### INDICE DE ARMADO



ESCALA: 1: 2500



### PLANO URBANO SECCIONAL IDENTIFICACIÓN ELECTORAL

ENTIDAD:	MICHOACÁN	16
DISTRITO ELECTORAL LOCAL:	01	
MUNICIPIO:	ECUANDUREO	030
LOCALIDAD:	QUIRINGUICHARO	0015

AUTORIZO  
**LIC. JAIME QUINTERO GOMEZ**  
VOCAL ESTATAL DEL R.F.E.

PROYECCIÓN: UNIVERSAL TRANSVERSA DE MERCATOR  
DATUM: WGS84  
FECHA DE ACTUALIZACIÓN DE LA BASE DIGITAL: 01 DE FEBRERO DEL 2017  
FUENTE: R.F.E., D.C.E.