







PLANO POR SECCION INDIVIDUAL



IDENTIFICACION GEOELECTORAL


ENTIDAD: MICHOACAN 16
 DISTRITO ELECTORAL LOCAL: 17
 MUNICIPIO: MORELIA 054
 SECCION: 1067 TIPO: URBANO
 LOCALIDAD: URBANA MORELIA 0001

SIMBOLOGIA

CLAVES GEOELECTORALES
 SECCION _____ 0000
 LOCALIDAD _____ (0000)
 MANZANA _____ 0000

LIMITES
 INTERNACIONAL _____ 
 ESTATAL _____ 
 DISTRITAL LOCAL _____ 
 DELEGACIONAL Y/O MUNICIPAL _____ 
 SECCIONAL _____ 
 MANZANA _____ 

HIDROGRAFIA
 LAGO, LAGUNA O PRESA _____ 
 RIO, ARROYO O CANAL _____ 

VIAS DE COMUNICACION
 AUTOPISTA _____ 
 PAVIMENTADA _____ 
 TERRACERIA _____ 
 BRECHA _____ 
 VEREDA _____ 
 VIA DE FERROCARRIL _____ 

SERVICIOS
 IGLESIA _____ 
 ESCUELA _____ 
 ASISTENCIA MEDICA _____ 
 MERCADO _____ 
 OFICINA MUNICIPAL Y/O DELEGACION _____ 
 ESTACION DEL METRO _____ 
 PLAZA Y/O MONUMENTO _____ 
 CEMENTERIO _____ 
 PUENTE PEATONAL AEREO Y SUBTERRANEO _____ 
 PUENTE VEHICULAR AEREO Y SUBTERRANEO _____ 
 AREA VERDE _____ 
 CAMELLON CON AREA VERDE _____ 
 CONCRETO Y/O ADOQUIN _____ 

Escala Numérica: 1:1.715
Escala: 1 cm = 17,15 mts
 FECHA DE ACTUALIZACION: 01-feb-2017
FUENTE: RFE, DCE