

PLANO POR SECCION INDIVIDUAL

IDENTIFICACION GEOELECTORAL

ENTIDAD: MICHOACAN 16
 DISTRITO ELECTORAL LOCAL: 04
 MUNICIPIO: SAHUAYO 077
 SECCION: 1736 TIPO: URBANO
 LOCALIDAD: SAHUAYO DE MORELOS 0001
 URBANA

SIMBOLOGIA



CLAVES GEOELECTORALES

SECCION	0000
LOCALIDAD	(0000)
MANZANA	0000






LIMITES

INTERNACIONAL	---
ESTATAL	====
DISTRITAL LOCAL	-.-.-
DELEGACIONAL Y/O MUNICIPAL	- - - -
SECCIONAL	----
MANZANA	----














HIDROGRAFIA

LAGO, LAGUNA O PRESA	
RIO, ARROYO O CANAL	





VIAS DE COMUNICACION

AUTOPISTA	
PAVIMENTADA	
TERRACERIA	
BRECHA	
VEREDA	
VIA DE FERROCARRIL	

SERVICIOS

IGLESIA	
ESCUELA	
ASISTENCIA MEDICA	
MERCADO	
OFICINA MUNICIPAL Y/O DELEGACION	
ESTACION DEL METRO	
PLAZA Y/O MONUMENTO	
CEMENTERIO	
PUENTE PEATONAL AEREO Y SUBTERRANEO	
PUENTE VEHICULAR AEREO Y SUBTERRANEO	
AREA VERDE	
CAMELLON CON AREA VERDE	
CONCRETO Y/O ADOQUIN	

LOCALIDAD

LOCALIDAD RURAL	
CABECERA SECCIONAL	
LOCALIDAD URBANA	
LOCALIDAD RURAL CON AMANZANAMIENTO	

Escala Numérica: 1:1,499

Escala: 1 cm = 14.99 mts
 FECHA DE ACTUALIZACION: 01-Feb-2017

FUENTE: R F E, D C E

