

**SIMBOLOGÍA**

**LÍMITES**

INTERNACIONAL	----
ESTATAL	-----
DISTRITO LOCAL	-----
MUNICIPIO / DELEGACIÓN	-----
SECCIÓN	-----

**CLAVES GEOELECTORALES**

DISTRITO ELECTORAL LOCAL	00
MUNICIPIO / DELEGACIÓN	000
SECCIÓN	0000

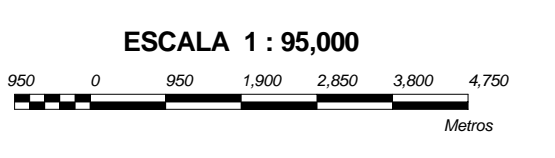
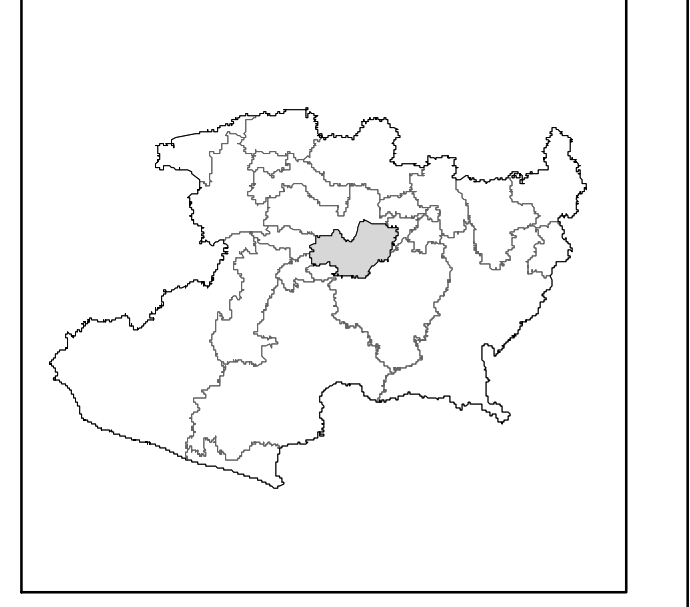
**CABECERAS**

CAPITAL DEL ESTADO	★
MUNICIPIO / DELEGACIÓN	●

UBICACIÓN DE LA ENTIDAD EN EL PAIS




UBICACIÓN DEL DISTRITO EN LA ENTIDAD



**PLANO DISTRITAL SECCIONAL**

**IDENTIFICACIÓN ELECTORAL**

ENTIDAD:	MICHOACAN	16
DISTRITO ELECTORAL LOCAL:		15
TOTAL DE SECCIONES:		98
TOTAL DE MUNICIPIOS:		07



A

