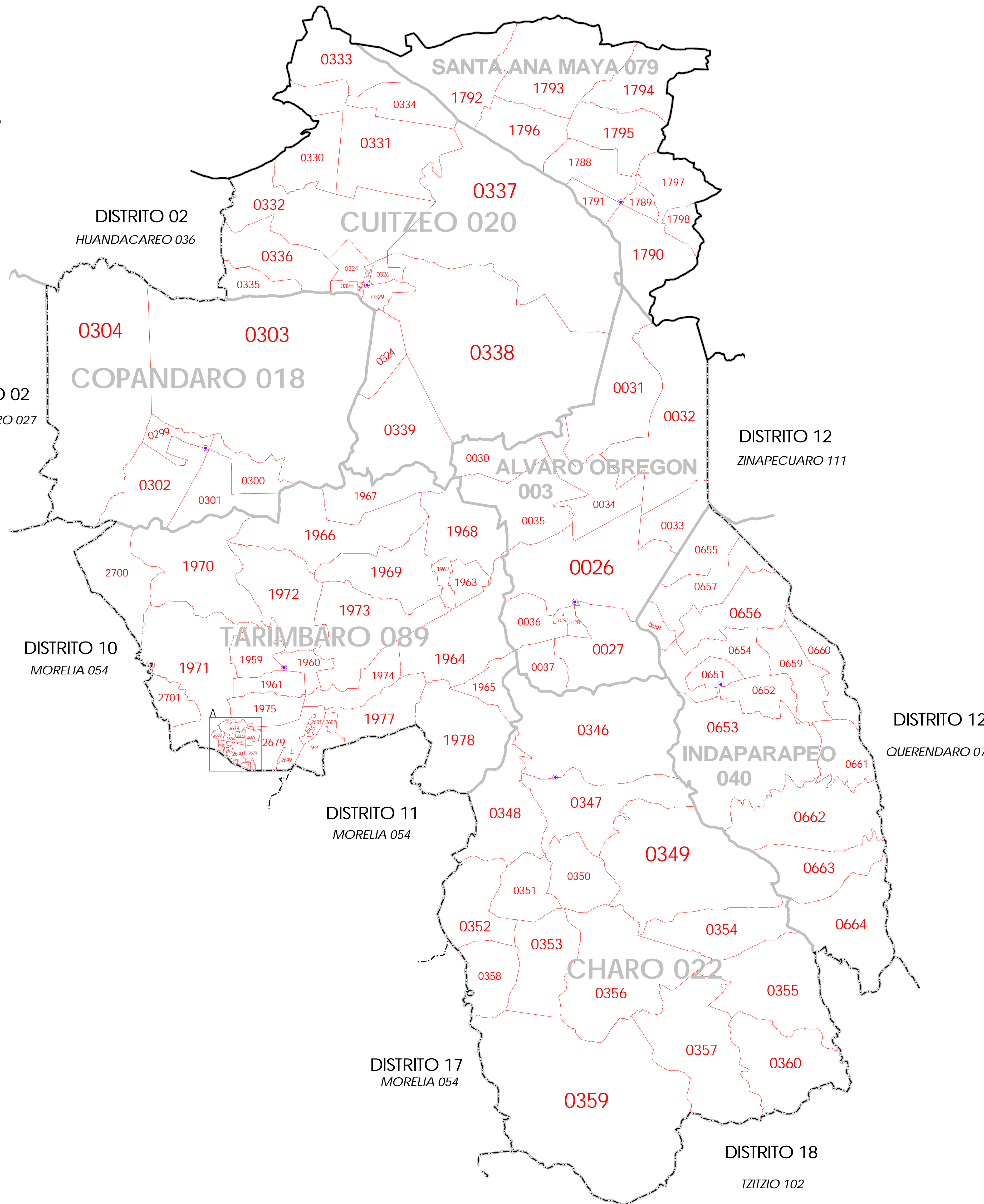
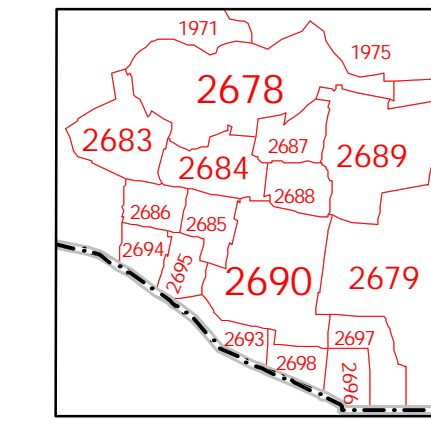


# GUANAJUATO

A



INSTITUTO NACIONAL ELECTORAL  
REGISTRO FEDERAL DE ELECTORES  
COORDINACIÓN DE OPERACIÓN EN CAMPO  
DIRECCIÓN DE CARTOGRAFÍA ELECTORAL

### SIMBOLOGÍA

**LIMITES**

INTERNACIONAL	---
ESTATAL	---
DISTRITO LOCAL	---
MUNICIPIO / DELEGACION	---
SECCION	---

**CLAVES GEOELECTORALES**

DISTRITO ELECTORAL LOCAL	00
MUNICIPIO / DELEGACION	000
SECCION	0000

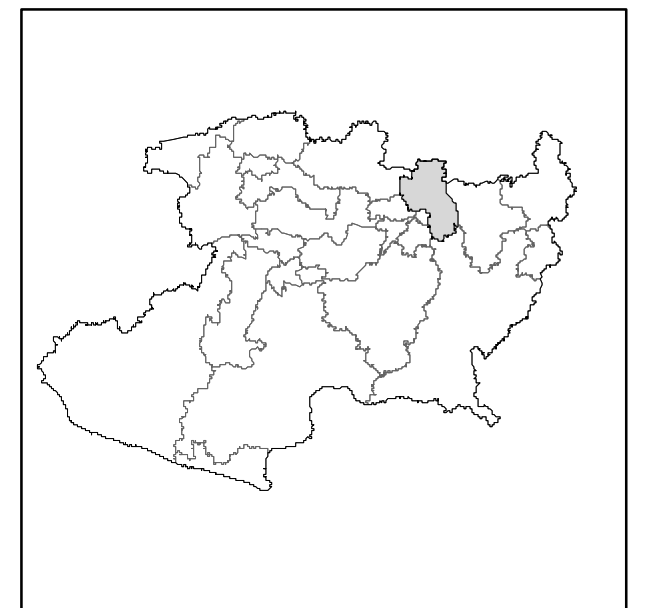
**CABECERAS**

CAPITAL DEL ESTADO	★
MUNICIPIO / DELEGACION	★

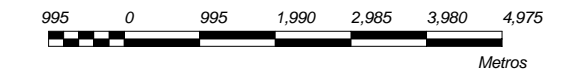
UBICACIÓN DE LA ENTIDAD EN EL PAIS



UBICACIÓN DEL DISTRITO EN LA ENTIDAD



ESCALA 1 : 99,500



## PLANO DISTRITAL SECCIONAL

### IDENTIFICACIÓN ELECTORAL

ENTIDAD:	MICHOACAN	16
DISTRITO ELECTORAL LOCAL:		08
TOTAL DE SECCIONES:		116
TOTAL DE MUNICIPIOS:		07