



**INSTITUTO NACIONAL ELECTORAL**  
 REGISTRO FEDERAL DE ELECTORES  
 COORDINACIÓN DE OPERACIÓN EN CAMPO  
 DIRECCIÓN DE CARTOGRAFÍA ELECTORAL

**SIMBOLOGÍA**

**LIMITES**  
 INTERNACIONAL .....  
 ESTATAL .....  
 DISTRITO LOCAL .....  
 MUNICIPIO / DELEGACION .....  
 SECCION .....  
 ---  
 ---  
 ---  
 ---  
 ---

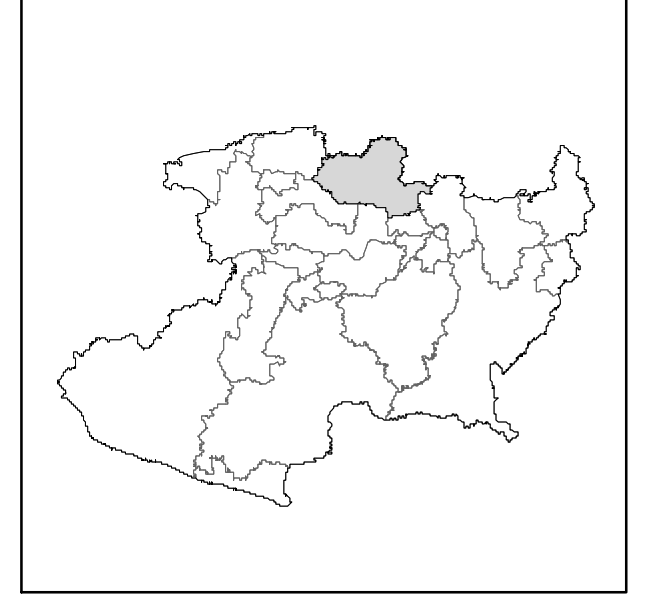
**CLAVES GEOELECTORALES**  
 DISTRITO ELECTORAL LOCAL ..... 00  
 MUNICIPIO / DELEGACION ..... 000  
 SECCION ..... 0000

**CABECERAS**  
 CAPITAL DEL ESTADO .....  
 MUNICIPIO / DELEGACION .....  
 \*  
 \*

UBICACIÓN DE LA ENTIDAD EN EL PAIS



UBICACIÓN DEL DISTRITO EN LA ENTIDAD

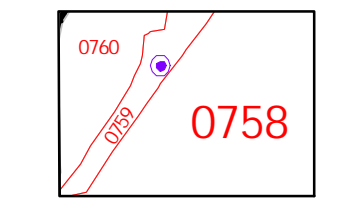
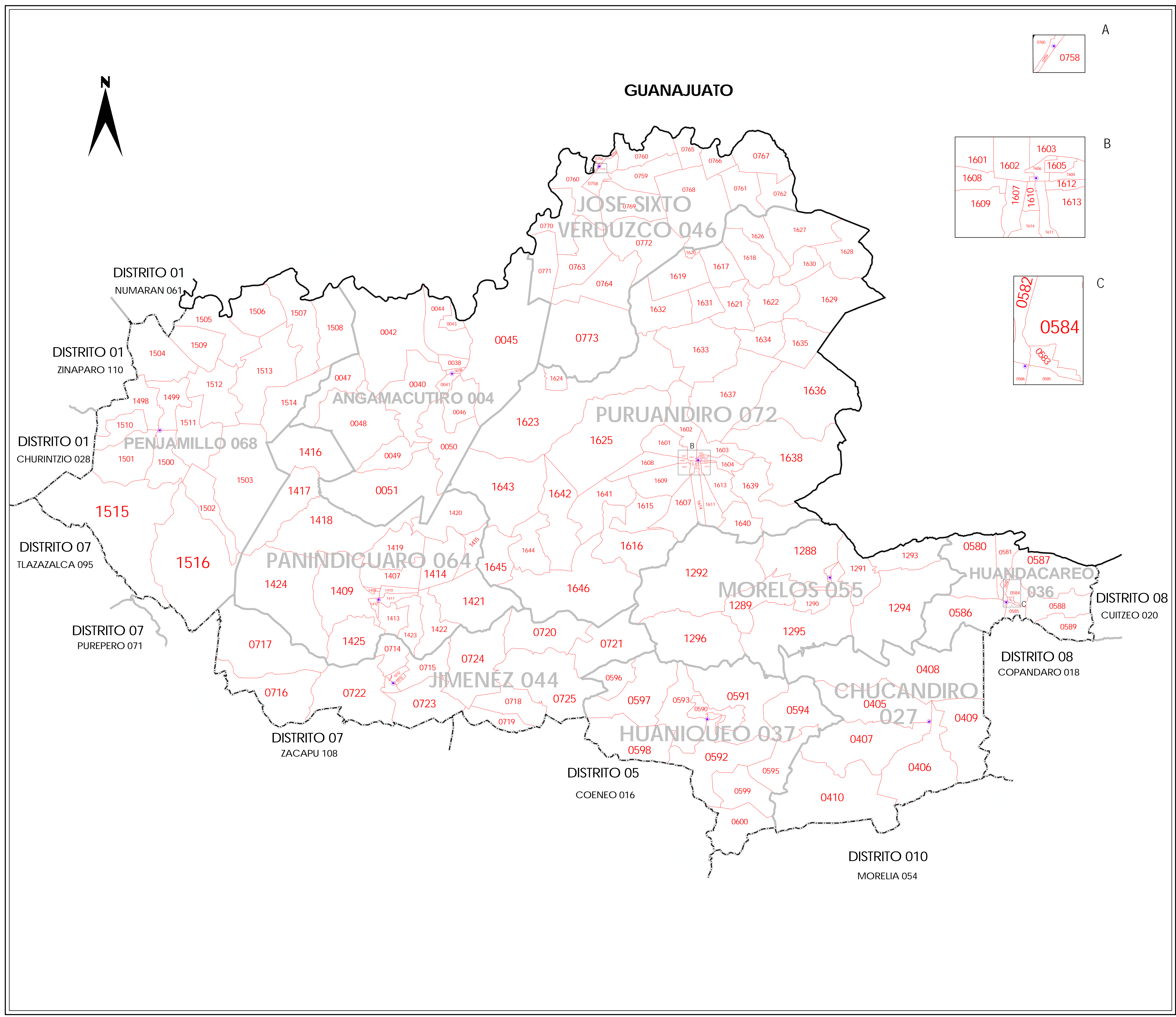


ESCALA 1 : 125,000  
 1.25 0 1.25 2.50 3.75 5.00 6.25  
 Kilometros

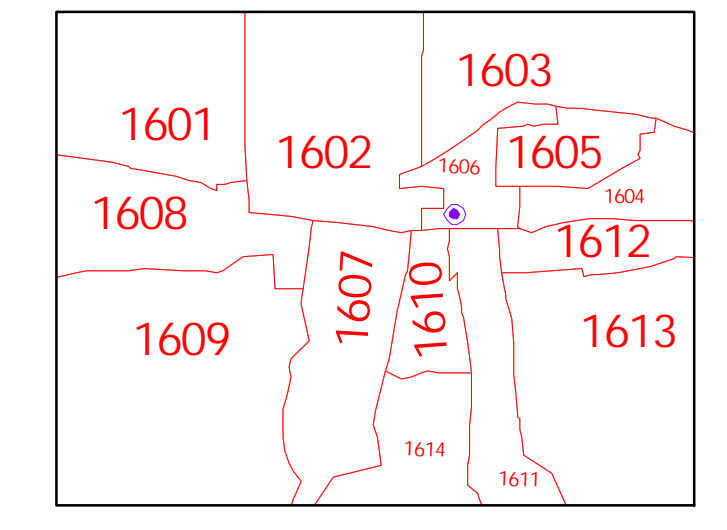
**PLANO DISTRITAL SECCIONAL**

**IDENTIFICACIÓN ELECTORAL**  
 ENTIDAD: MICHOACAN 16  
 DISTRITO ELECTORAL LOCAL: 02  
 TOTAL DE SECCIONES: 166  
 TOTAL DE MUNICIPIOS: 10

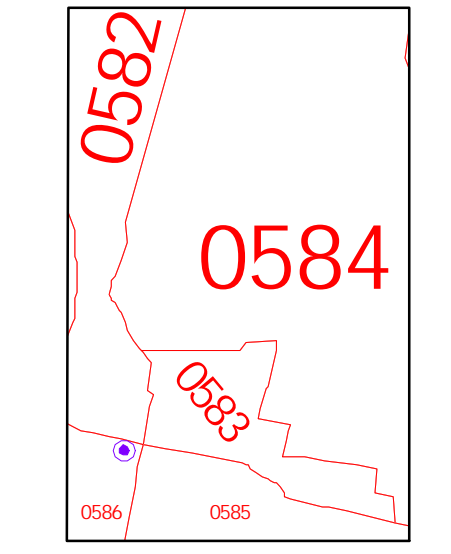
FECHA DE ACTUALIZACIÓN DE LA BASE DIGITAL: 1 DE FEBRERO DE 2017  
 FUENTE: R.F.E.D.C.E.



A



B



C