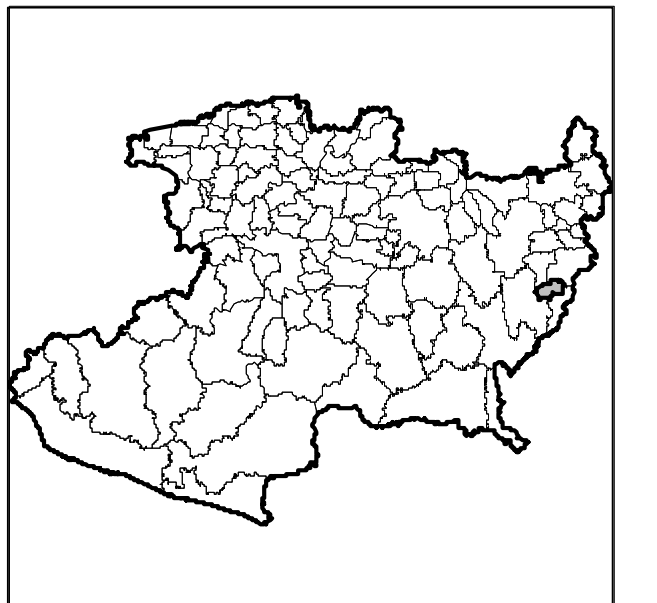


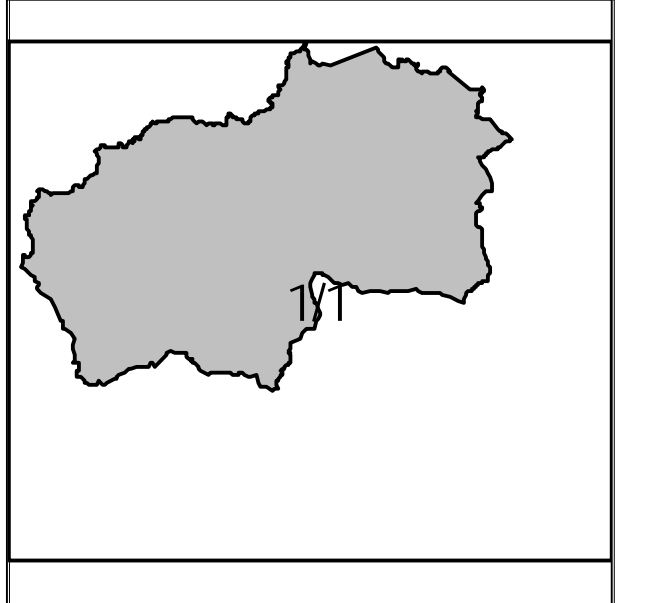
SIMBOLOGÍA

- LÍMITE**
- INTERNACIONAL: - - - - -
- ESTATAL: - - - - -
- DISTRITO ELECTORAL LOCAL: - - - - -
- MUNICIPIO: - - - - -
- SECCIÓN: - - - - -
- CLAVE GEOELECTORAL**
- DISTRITO ELECTORAL LOCAL: 00
- SECCIÓN: 0000
- LOCALIDAD: (0000)
- CABECERA**
- CAPITAL DEL ESTADO: [Symbol]
- DISTRITO: [Symbol]
- MUNICIPIO: [Symbol]
- POBLACION**
- LOCALIDAD RURAL: [Symbol]
- LOCALIDAD RURAL CABECERA DE SECCIÓN: [Symbol]
- LOCALIDAD RURAL INHABILITADA: [Symbol]
- LOCALIDAD RURAL CON AMANZANAMIENTO DEFINIDO: [Symbol]
- LOCALIDAD URBANA QUE PERTENECE AL MUNICIPIO TITULAR DEL MAPA: [Symbol]
- LOCALIDAD URBANA QUE NO PERTENECE AL MUNICIPIO TITULAR DEL MAPA: [Symbol]
- TEXTO DE POBLACION**
- LOCALIDAD RURAL: [Symbol]
- LOCALIDAD URBANA: [Symbol]
- CAPITAL: [Symbol]
- VIA DE COMUNICACION**
- AUTORISTA: [Symbol]
- CARRERA PAVIMENTADA: [Symbol]
- TERRACERA: [Symbol]
- BRECHA: [Symbol]
- VEREDA: [Symbol]
- VIA DE FERROCARRIL: [Symbol]
- HIDROGRAFIA**
- LAGO / LAGUNA: [Symbol]
- PRESA / BORDO: [Symbol]
- RIO, ARROYO O CANAL: [Symbol]
- DEPOSITO, BOMBA O TOMA DE AGUA: [Symbol]
- AEROPUERTO**
- INTERNACIONAL: [Symbol]
- LOCAL: [Symbol]
- AEROPISTA / HELIPUERTO: [Symbol]
- OTROS**
- ARMADO DE HOJAS DEL ANEXO DE MUNICIPIO: [Symbol]

UBICACION DEL MUNICIPIO EN LA ENTIDAD



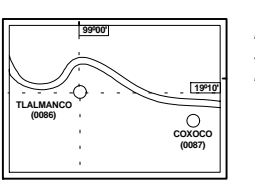
INDICE DE ARMADO



CARTA ELECTORAL MUNICIPAL

IDENTIFICACION ELECTORAL

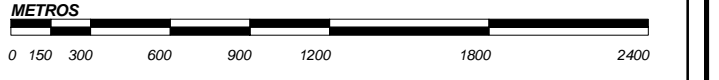
ENTIDAD: MICHOACAN 16
 DISTRITO ELECTORAL LOCAL: 18
 MUNICIPIO: JUAREZ 047



LA CUADRICULA DE LA PRESENTE CARTA ELECTORAL SE GENERA CON UNA DIMENSION DE 1 CM POR 1 CM DE A CUADRO AL FACTOR DE ESCALA ASIGNADO. NO TIENE CORRESPONDENCIA CON LA GRADICULA UTM.

PROYECCION: UNIVERSAL TRANSVERSA DE MERCATOR
 DATUM: WGS84

ESCALA: 1: 30,000



FUENTE: R.F.E. D.C.E. - INE.G.I.

FECHA DE ACTUALIZACION DE LA BASE DIGITAL: 01 DE FEBRERO DEL 2017
 LIC. JAMIE QUINTERO GOMEZ
 VOCAL ESTATAL DEL R.F.E.